



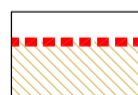
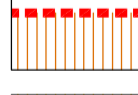









 COMUNE DI CISTERNA DI LATINA (Provincia di Latina) Servizio Urbanistica		
PIANO PARTICOLAREGGIATO ESECUTIVO ZONE D'INTERVENTO "C5 - C6"		
Titolo dell'elaborato: <p style="text-align: center;">Planivolumetrico</p>		
Progettisti: arch. Carlo De Dominicis	Collaboratori: arch. Alfonso Mizoni arch. Gilenia Moretti geom. Maria Berra geom. Giuseppe Di Benedetto	Numero della tavola: <p style="text-align: center;">10</p>
Allegato alla Deliberazione del Consiglio Comunale N° _____ del _____ I Segretario Comunale _____		Scale: <p style="text-align: center;">1:2000</p>
Pubblicato dal _____ di _____ Il Segretario Comunale _____		Aggiornamenti:

LEGENDA	
	Perimetro del P.P.E. "C5-C6"
	Limite fogli catastali
	Aree di mantenimento e completamento
	Limiti ambiti speciali per progetti integrati di intervento
	Sottozona di mantenimento e completamento in ambiti speciali
	Sottozona di completamento misto in ambiti speciali
	Aree per servizi privati
	Aree per l'istruzione e per le attrezzature di interesse comune
	Aree per il verde pubblico attrezzato
	Aree per i parcheggi pubblici
	Viabilità carrabile e spazi pubblici pedonali
	Sede promiscua carrabile - pedonale
	Fascia di rispetto cimiteriale

