



COMUNE DI CISTERNA DI LATINA
(Provincia di Latina)
Servizio Urbanistica

PIANO PARTICOLAREGGIATO ESECUTIVO
ZONE D'INTERVENTO "C5 - C6"

Titolo dell'elaborato:

Nuova viabilità, parcheggi, verde pubblico, attrezzature scolastiche e servizi collettivi, urbanizzazioni a rete

Progettisti:

arch. Carlo De Dominicis

Collaboratori:

arch. Alfonso Mizzoni
arch. Gileno Moretti
geom. Mario Berio
geom. Giuseppe Di Benedetto

Numero della tavola:

11

Scala:

1:2000

Aggiornamenti:



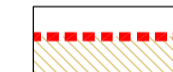







Allegato alla Deliberazione
del Consiglio Comunale
N° _____ del _____

Publicato
dal _____
al _____

Il Segretario Comunale

Il Segretario Comunale

LEGENDA

-  Perimetro del P.P.E. "C5-C6"
-  Aree di mantenimento e completamento
-  Limiti ambiti speciali per progetti integrati di intervento
-  Sottozona di mantenimento e completamento in ambiti speciali
-  Sottozona di completamento misto in ambiti speciali
-  Aree per servizi privati
-  Aree per l'istruzione e per le attrezzature di interesse comune
-  Aree per il verde pubblico attrezzato
-  Aree per i parcheggi pubblici
-  Viabilità carrabile e spazi pubblici pedonali
-  Sede promiscua carrabile - pedonale
-  Rete acque reflue esistente
-  Rete acque reflue di progetto
-  Rete acque meteoriche esistente
-  Rete acque meteoriche di progetto
-  Fascia di rispetto cimiteriale

