



**COMUNE DI CISTERNA DI LATINA**  
(Provincia di Latina)  
Servizio Urbanistica

**PIANO PARTICOLAREGGIATO ESECUTIVO**  
**ZONE D'INTERVENTO "C5 - C6"**

Titolo dell'elaborato:

**Planimetria delle aree pubbliche e da acquisire**

Progettisti:

arch. Carlo De Dominicis

Collaboratori:

arch. Alfonso Mizoni  
arch. Gildena Moretti  
geom. Maria Berra  
geom. Giuseppe Di Benedetto

Numero della tavola:

**12**

Scala:

1:2000

Aggiornamenti:





Allegato alla Deliberazione  
del Consiglio Comunale  
N° \_\_\_\_\_  
del \_\_\_\_\_

Publicato  
dal \_\_\_\_\_  
di \_\_\_\_\_

Il Segretario Comunale

Il Segretario Comunale

**LEGENDA**

-  Perimetro del P.P.E. "C5-C6"
-  Limite fogli catastali
-  Aree pubbliche e da acquisire
-  Fascia di rispetto cimiteriale

