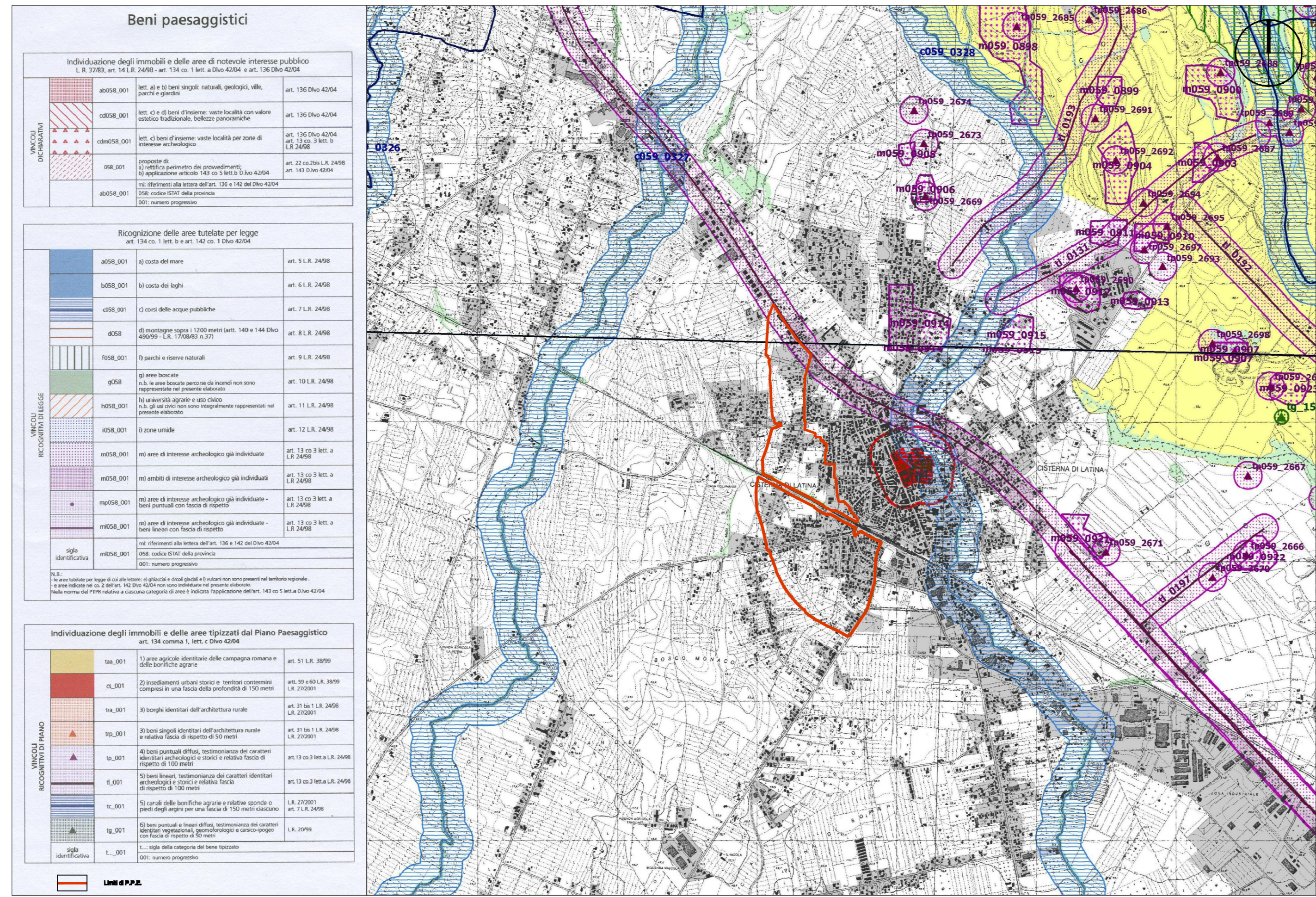
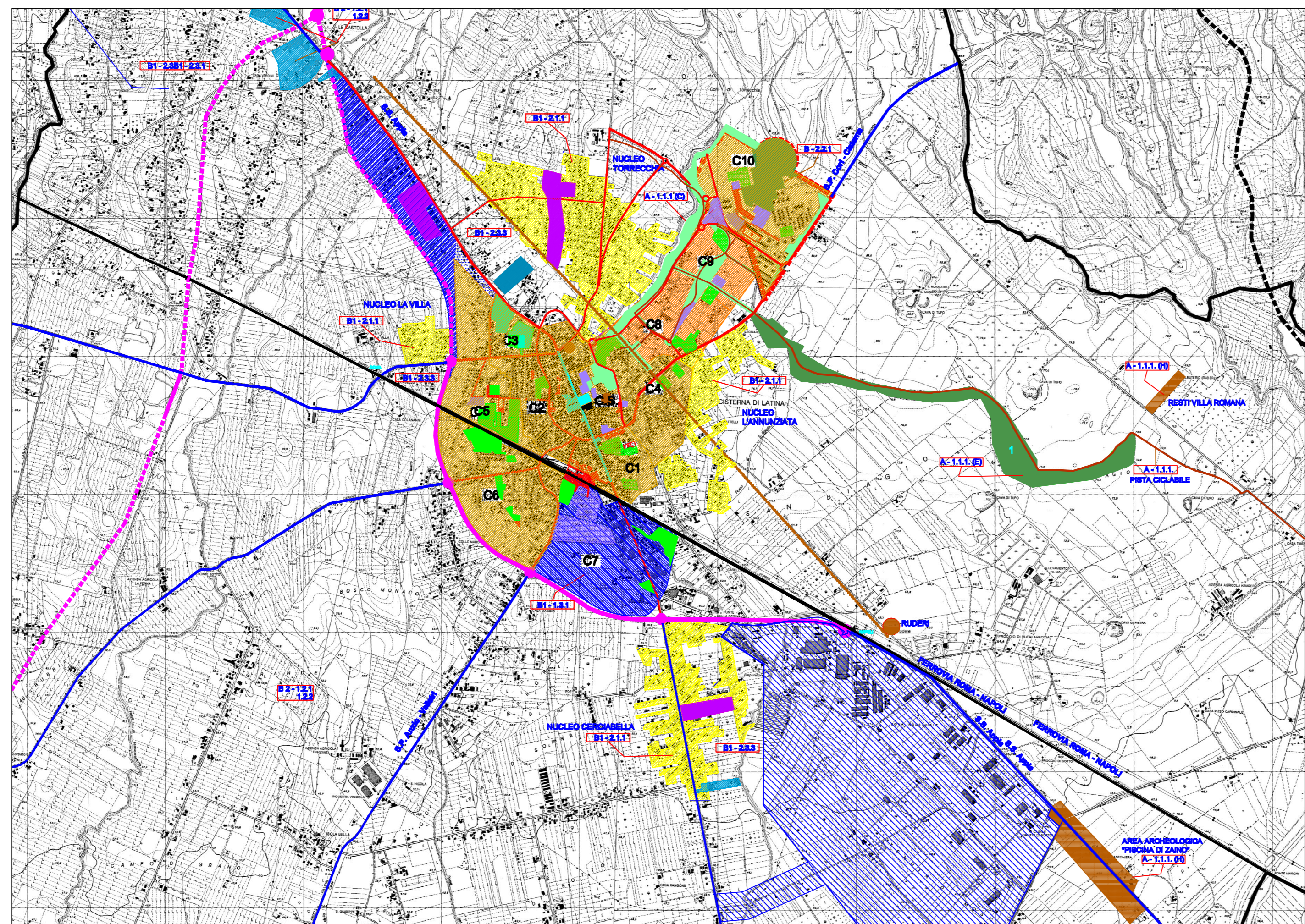
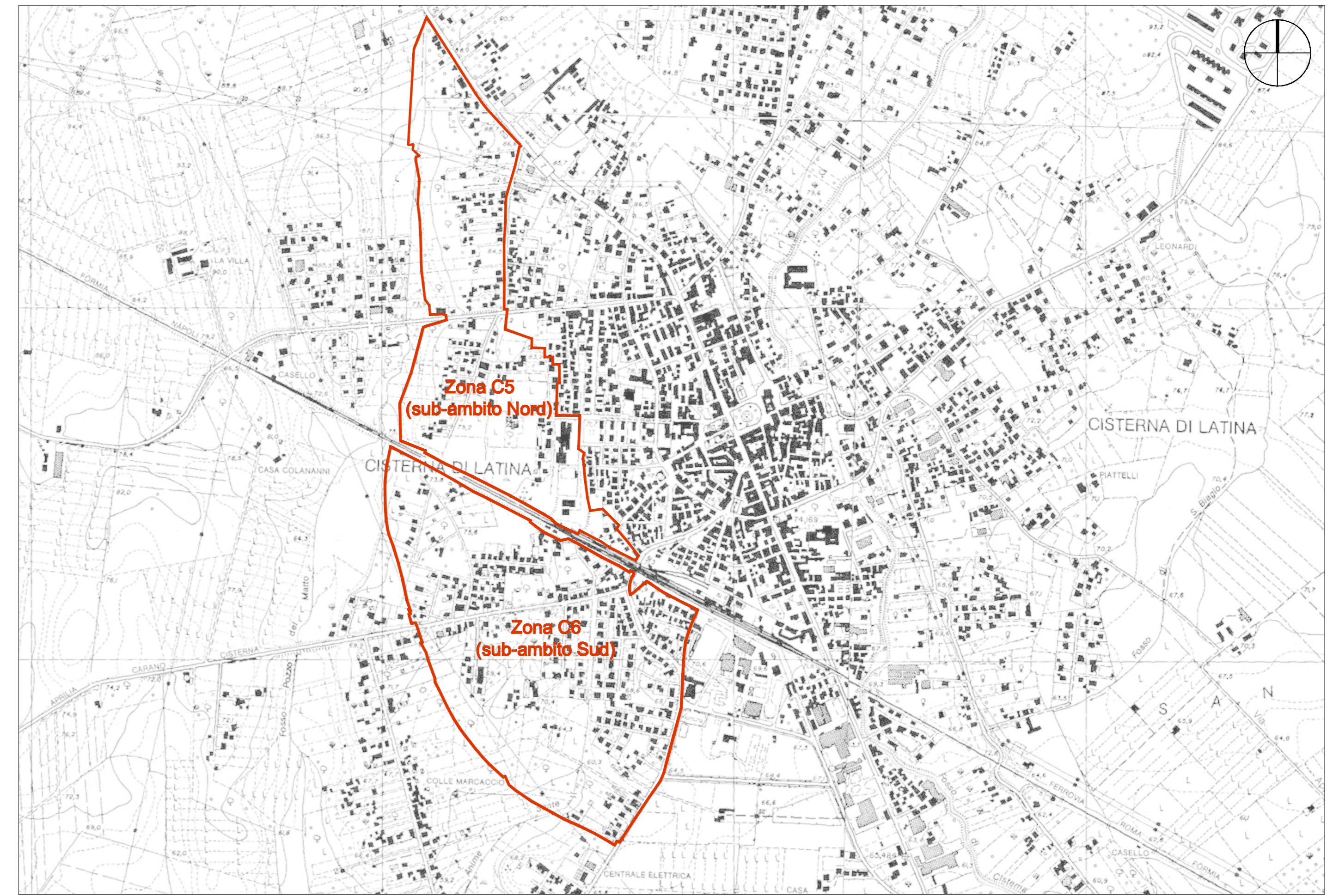
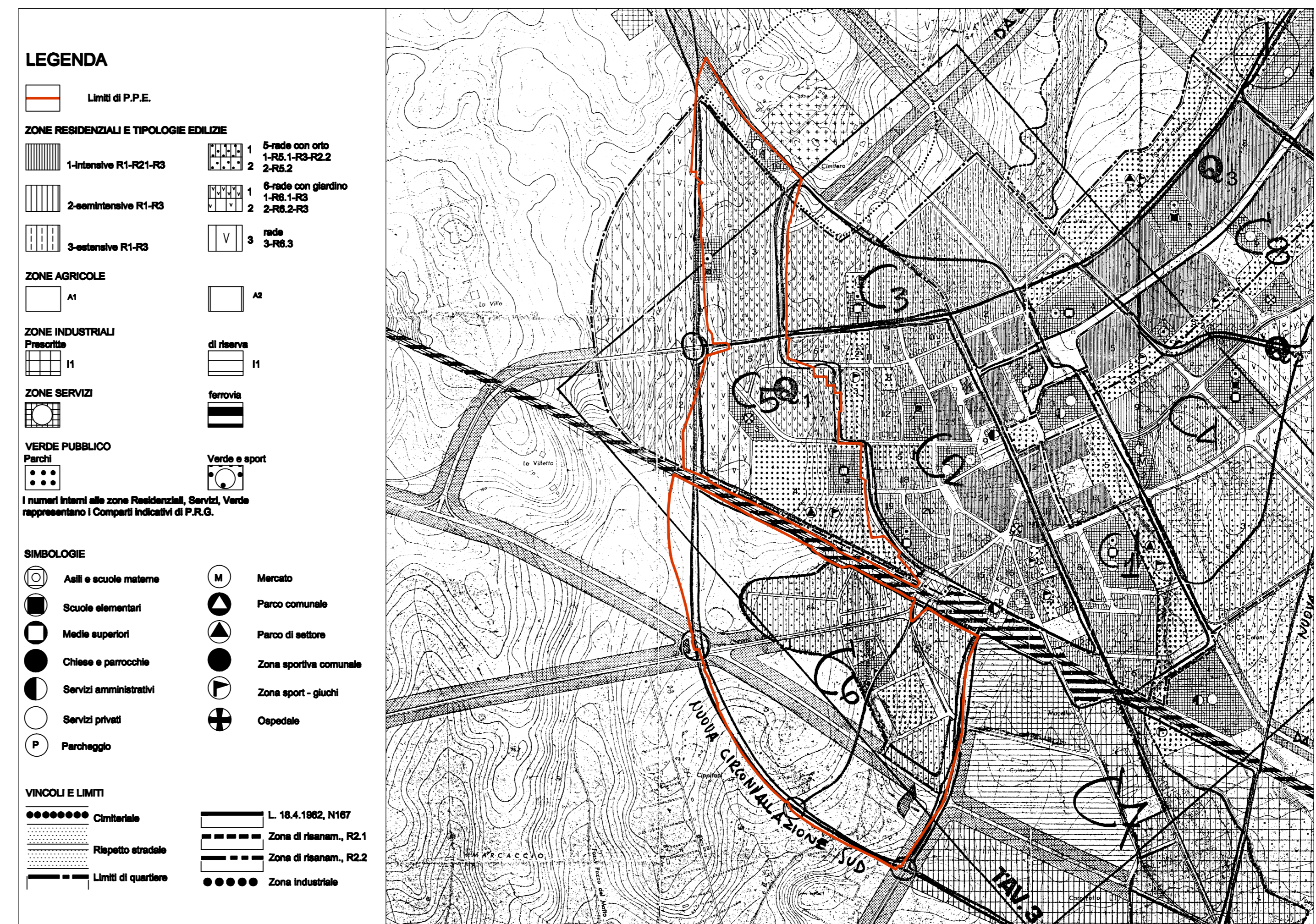
 COMUNE DI CISTERNA DI LATINA (Provincia di Latina) Servizio Urbanistica		
PIANO PARTICOLAREGGIATO ESECUTIVO ZONE D'INTERVENTO "C5 - C6"		
Titolo dell'elaborato: <p style="text-align: center;">Inquadramento territoriale</p>		
Progettisti: arch. Carlo De Dominicis	Collaboratori: arch. Alfonso Mizzoni arch. Gianni Moretti geom. Mario Berio geom. Giuseppe Di Benedetto	Numero della tavola: <p style="text-align: center;">2</p>
		Scala: <p style="text-align: center;">Varie</p>
Allegato alla Deliberazione del Consiglio Comunale N° _____ del _____	Pubblicato dal _____ il _____	Agglomeramenti: <p style="text-align: center;">_____</p>
Il Segretario Comunale _____		Il Segretario Comunale _____



LOCALIZZAZIONE AMBITI D'INTERVENTO SU P.T.P.R.
 Stralcio Tavola B 1:25.000



INQUADRAMENTO TERRITORIALE
 Su stralcio della Tav. "Sintesi obiettivi comunali per la redazione del documento preliminare al P.T.P.G. ex art. 20 bis L.R. 38/89"



STRALCIO DI P.R.G.
 Del. G.R. 09/03/1976 n°893