



**COMUNE DI CISTERNA DI LATINA**  
(Provincia di Latina)  
Servizio Urbanistica

**PIANO PARTICOLAREGGIATO ESECUTIVO**  
**ZONE D'INTERVENTO "C5 - C6"**

Titolo dell'elaborato:

**Inquadramento su base catastale**

Progettisti:

arch. Carlo De Dominicis

Collaboratori:

arch. Alfonso Mazoni  
arch. Gisella Moretti  
geom. Mario Bero  
geom. Giuseppe Di Benedetto

Numero della tavola:

**6**

Scala:

1:2000





Aggiornamenti:

Allegato alla Deliberazione  
del Consiglio Comunale  
N° \_\_\_\_\_ del \_\_\_\_\_

Publicato  
dal \_\_\_\_\_  
di \_\_\_\_\_

Il Segretario Comunale

Il Segretario Comunale

-  Perimetro area di intervento di progetto
-  Perimetro P.P.E. originali C5 e C6
-  Limite fogli catastali
-  Localizzazione edifici oggetto di concessione/permesso di costruire

