

**COMUNE DI CISTERNA DI LATINA**  
Provincia di Latina

PROGETTO INTEGRATO D'INTERVENTO A CARATTERE RESIDENZIALE  
RELATIVO AL COMPARTO AREA S.T.U. A PIANIFICAZIONE DEFINITA  
Area D Fosso di Cisterna  
Approvato con Deliberazione di Giunta Comunale n. 235 del 05 giugno 2009  
**MODALITÀ ATTUATIVE SUB-COMPARTO N.1**  
art. 1 bis lettera q) L.R. 4 luglio 1987, n. 36  
Attestazione P.P.E. "IL CENTRO DELLA CITTÀ"

FIRMA: \_\_\_\_\_

RICHIEDENTE : Soc. MAZZINI S.r.l.  
P.Iva 02119360598

UBICAZIONE : Via Carducci - 04012 Cisterna di Latina

spazio riservato all'amministrazione

Allegato alla Deliberazione di Giunta Comunale n° \_\_\_\_\_ del \_\_\_\_\_

**TAV. 07**

**RILIEVO E PROFILI ANTE OPERAM**

scala 1:500

data

PROGETTISTI:

arch. Franco  
IANIRI

arch. Alessia  
NARDI

arch. Marielena  
GIAROLA

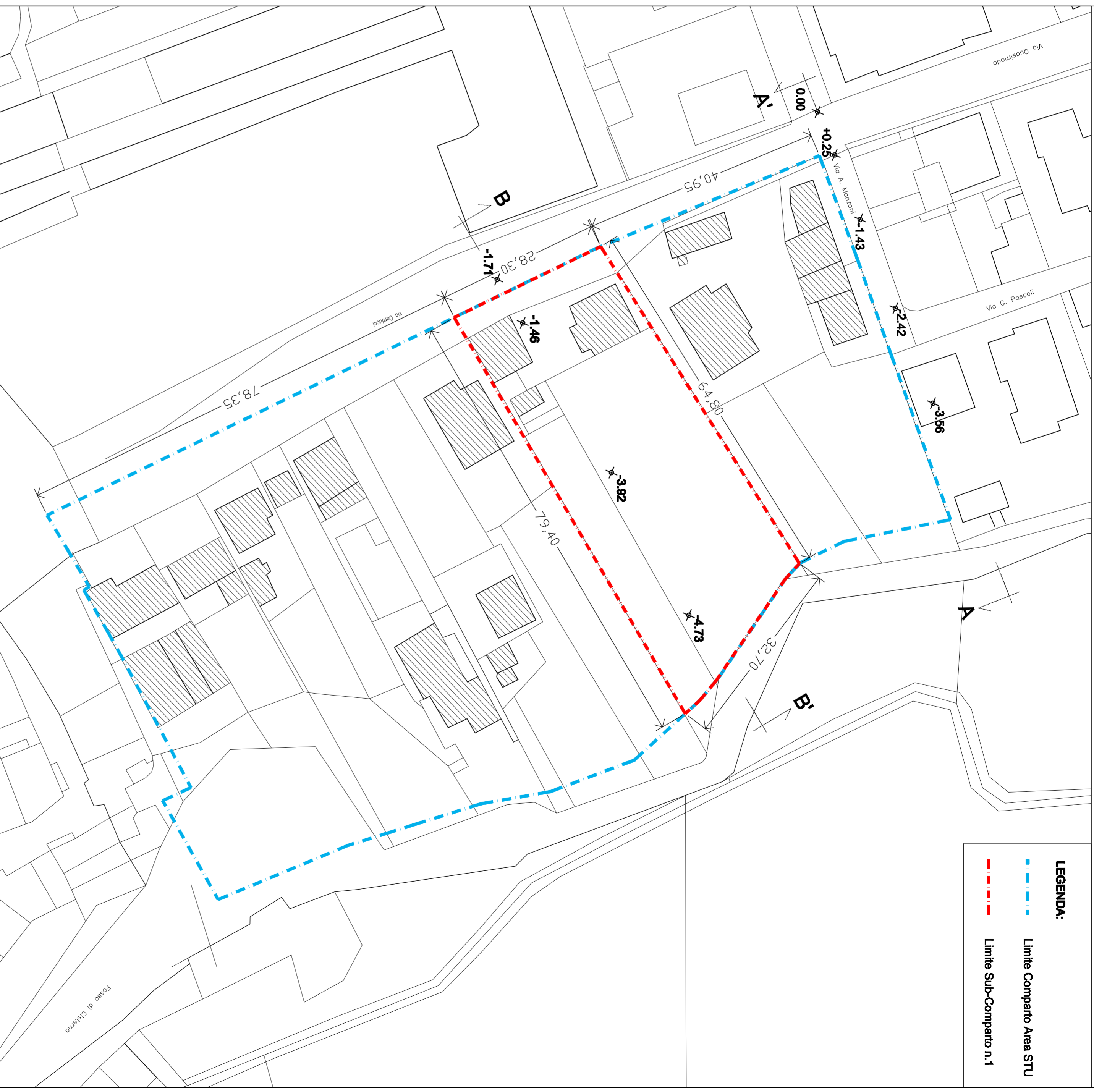
arch. Viola  
GALLO

I sottoscritti: Arch. Franco Ianiri, Arch. Alessia Nardi, Arch. Viola Gallo, Arch. Marielena Giarola dichiarano che il presente elaborato grafico corrisponde all'esatto stato dei luoghi.

**RILIEVO STATO DEI LUOGHI**

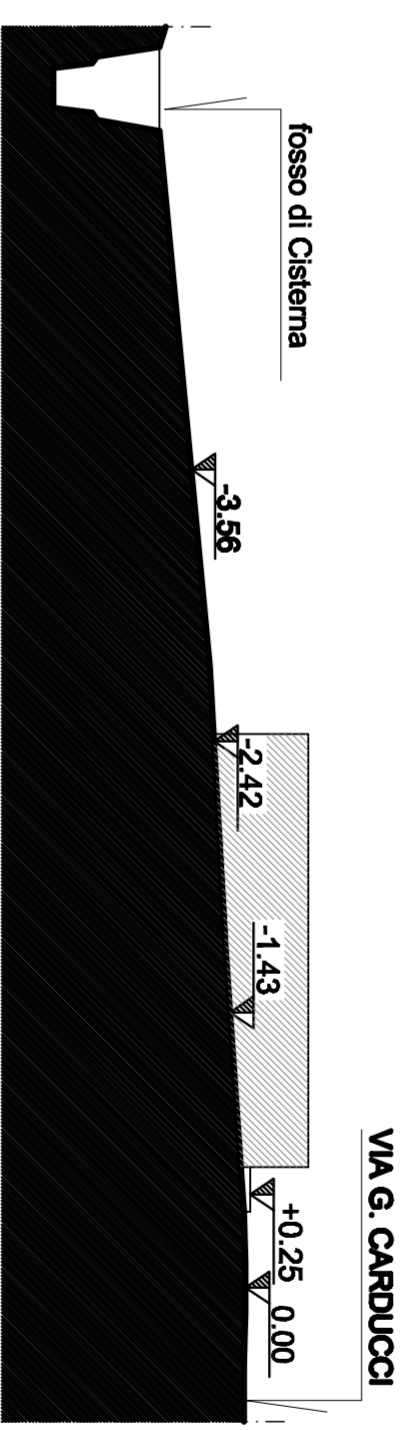
Scala 1:500

LEGENDA:  
- - - - - Limite Comparto Area STU  
- - - - - Limite Sub-Comparto n.1

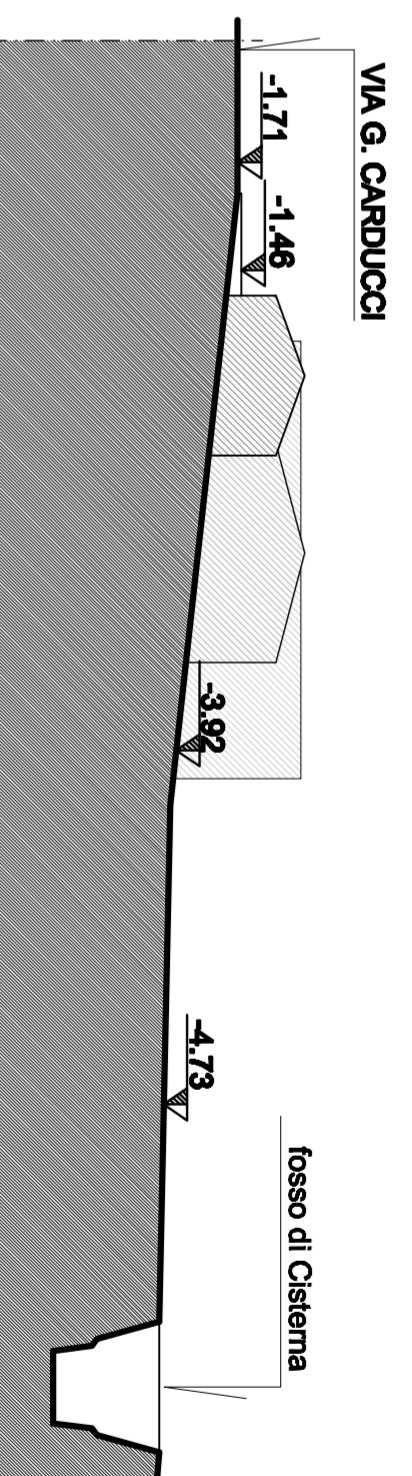


**PROFILI**

Scala 1:500



PROFILO SU VIA MANZONI - SEZ. A-A- Stato di fatto scala 1:500



PROFILO SUB-COMPARTO N.1 - SEZ. B-B- Stato di fatto scala 1:500