

COMUNE DI CISTERNA DI LATINA
Provincia di Latina

PROGETTO INTEGRATO D'INTERVENTO A CARATTERE RESIDENZIALE
RELATIVO AL COMPARTO AREA S.T.U. A PIANIFICAZIONE DEFINITA
Area D Fosso di Cisterna

MODALITÀ ATTUATIVE SUB-COMPARTO N.1
art. 1 bis lettera q) L.R. 4 luglio 1987, n. 36

Attuazione P.P.E. "IL CENTRO DELLA CITTÀ"
Approvato con Deliberazione di Giunta Comunale n. 236 del 05 giugno 2009

spazio riservato all'amministrazione

Allegato alla Deliberazione di Giunta Comunale n° _____ del _____

TAV. 08

**INDIVIDUAZIONE FASCIA DI RISPETTO
DAL FOSSO DI CISTERNA**

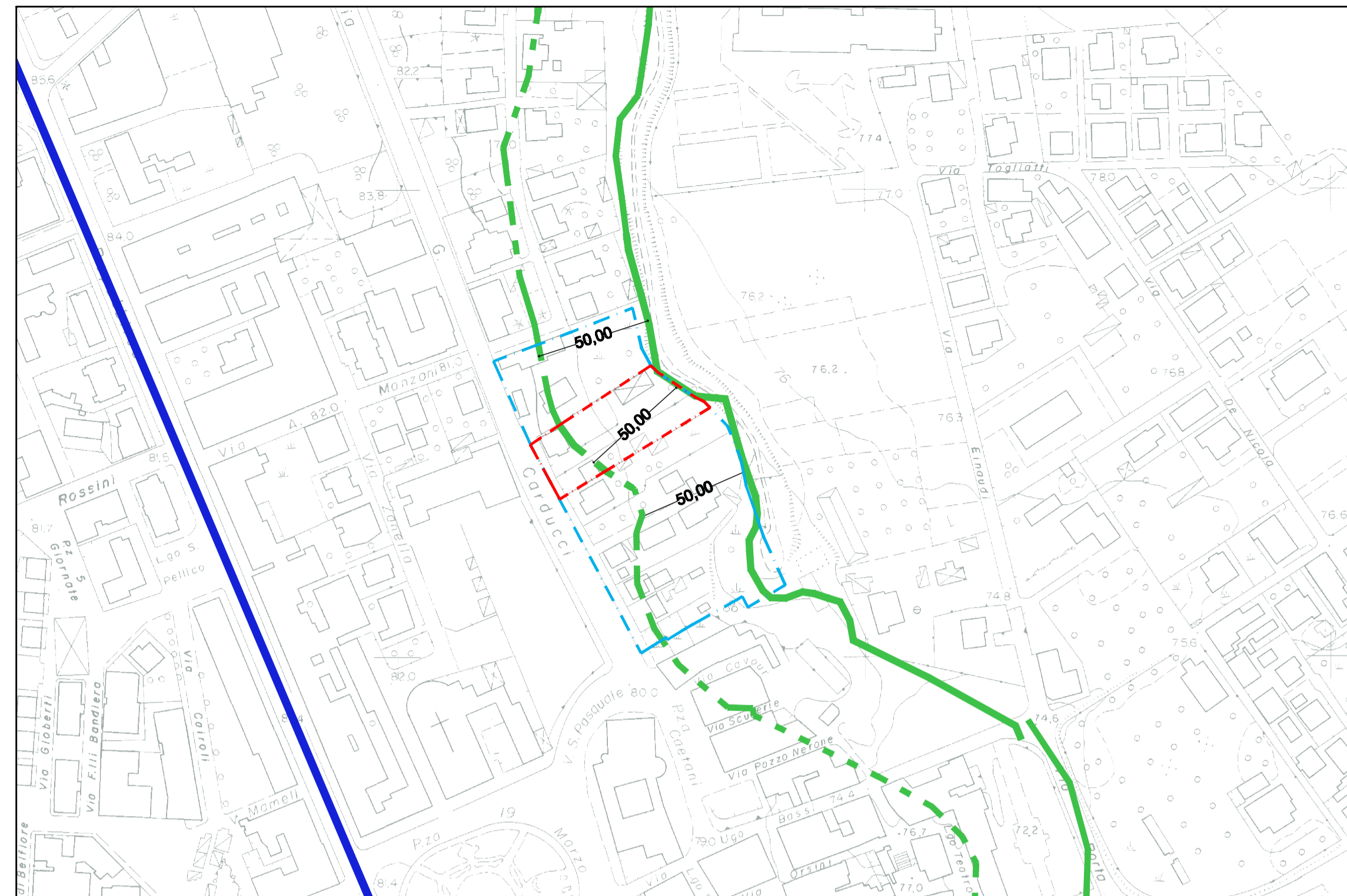
scale varie

PROGETTISTI:

arch. Franco IANIRI	arch. Alessia NARDI	arch. Marilena GIAROLA	arch. Viola GALLO
---------------------	---------------------	------------------------	-------------------

data

INDIVIDUAZIONE DELLA FASCIA DI RISPETTO SU AEROFOTOGRAMMETRICO

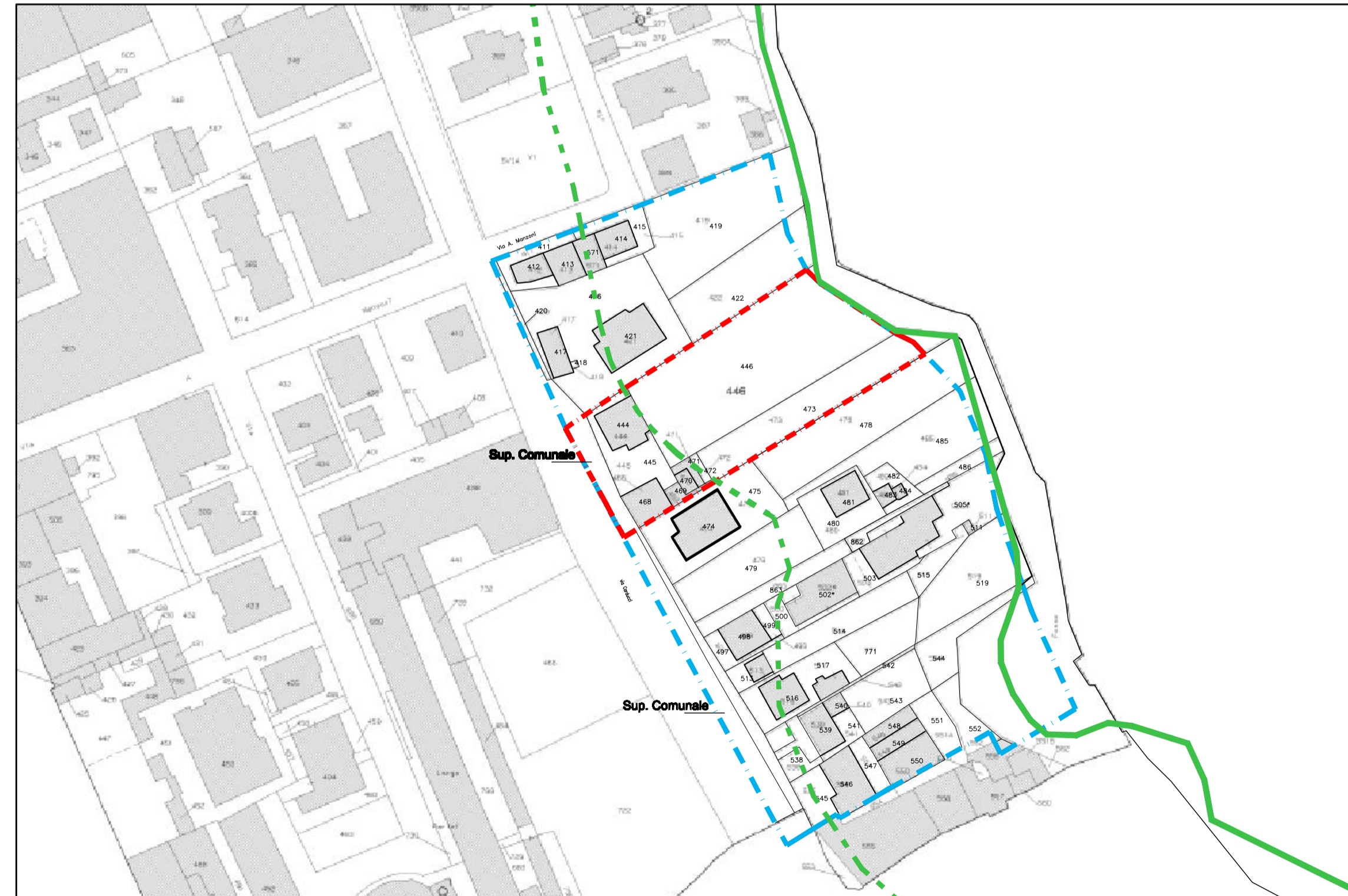


STRALCIO AEROFOTOGRAMMETRICO scala 1:2.000

LEGENDA

Perimetro Comparto Area S.T.U.	Corso della Repubblica
Perimetro Sub-Comparto n.1	Argine Fosso di Cisterna
Limite fascia di rispetto del fosso calcolata a 50 mt dall'argine	

INDIVIDUAZIONE FASCIA DI RISPETTO SU BASE CATASTALE

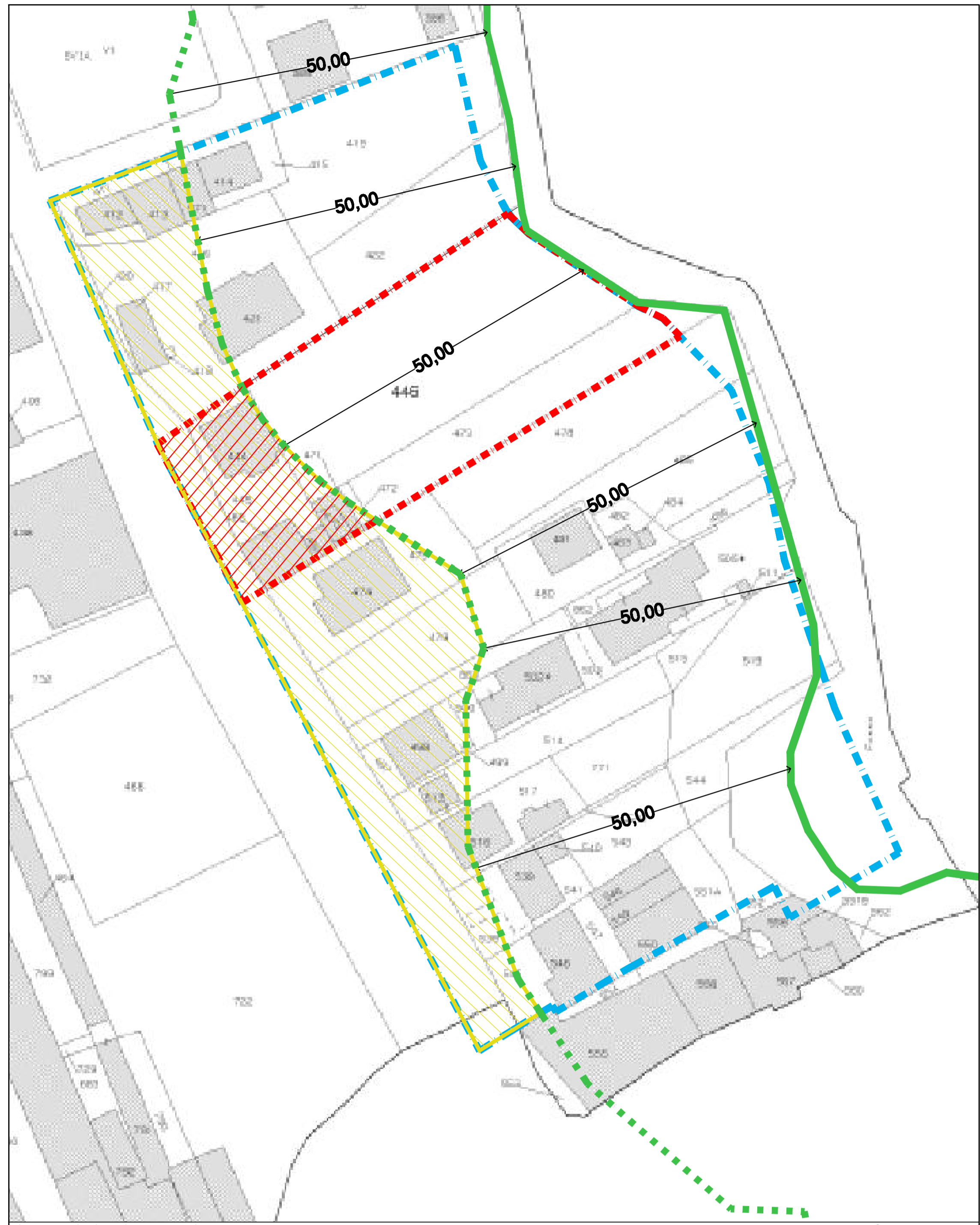


STRALCIO PLANIMETRIA CATASTALE scala 1:1.000

LEGENDA

Perimetro Comparto Area S.T.U.	Limite fascia di rispetto del fosso calcolata a 50 mt dall'argine
Perimetro Sub-Comparto n.1	Argine Fosso di Cisterna

PLANIMETRIA QUOTATA - FASCIA DI RISPETTO



STRALCIO ESTRATTO DI MAPPA scala 1:500

LEGENDA

Perimetro Comparto Area S.T.U.	Individuazione area di intervento Sub-Comparto area n.1 in relazione alla fascia di rispetto
Perimetro Sub-Comparto n.1	Argine Fosso di Cisterna
Individuazione area di intervento Comparto Area S.T.U. in relazione alla fascia di rispetto	Limite fascia di rispetto del fosso calcolata a 50 mt dall'argine