


PUBBLICATO DAL 11/11/2000 AL 10/12/2000


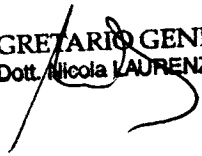
ORIGINALE

IL SEGRETARIO GENERALE
Dott. Nicola LAURENZA



Allegato alla Deliberazione
n. 69 del - 6 SET. 2000

IL SEGRETARIO GENERALE
Dott. Nicola LAURENZA



COMUNE DI CISTERNA DI LATINA

17) **Piano di Recupero
del Centro Storico**

**ORDINE DEGLI INGEGNERI
DELLA PROVINCIA DI LATINA**
Dr. Ing. ROMAGNOLI MARIO
Iscritto al N. 128 dell'Albo

P
ELENCHI CATASTALI
DELLE PROPRIETA' DA ESPROPRIARE O DA VINCOLARE
s. 1:500

prof. ing. LORENZO BERNA capogruppo
arch. SERGIO GIOCONDI
ing. MARIO ROMAGNOLI

13 MAG. 1999

AREE PUBBLICHE NON ACCATASTATE, ALIENABILI E DA ACCATASTARE
Riferimento tavola K

1) DESTINATE AD EDIFICAZIONE SECONDO LE INDICAZIONI DI PROGETTO

Nome	superficie mq.		ubicazione
		Foglio 106	
A1	460		piazza 19 Marzo
A2	30		piazza Caetani
A3	90		piazza Caetani
A4	44		piazza Caetani
A5	125		piazza Caetani
A6	35		piazza Caetani
A7	25		piazza 19 Marzo
A8	130		piazza SS. Pietro e Paolo
A9	70		via Carlo Alberto
A10	65		via Ugo Bassi
A11	15	(nuova porta Agrippina)	via Ugo Bassi
A12	60		piazza degli Angeli
A13	29		via Ospedale
A14	47,5		via Ospedale
A15	30		via Garibaldi
A16	69		via Garibaldi
A17	260		largo De Bonis
A18	11		via dei Fiori
A19	76		via dei Buttari
A20	55		piazza Vittorio Emanuele
A21	55		piazza Vittorio Emanuele
A22	80		piazza Vittorio Emanuele
A23	70		piazza Vittorio Emanuele
A27	11		fosso di Cisterna
		Foglio 103	
A1/1	250		piazza 19 Marzo

2) DESTINATE SPECIFICAMENTE A LOCALI SEMINTERRATI

		Foglio 106	
A24	200	(copertura destinata a superficie stradale)	via Ugo Bassi
A25	65	(copertura destinata a superficie stradale)	via Ugo Bassi
A26	16	(copertura destinata a giardino pensile privato)	fosso di Cisterna
		Foglio 103	
A26/1	18	(copertura destinata a giardino pensile privato)	fosso di Cisterna

3) DESTINATE SPECIFICAMENTE A GIARDINO PRIVATO

		Foglio 106	
A20/1	27		piazza Vittorio Emanuele
A21/1	27		piazza Vittorio Emanuele
A22/1	52		piazza Vittorio Emanuele
A23/1	30		piazza Vittorio Emanuele

**PARTICELLE ACCATASTATE NON EDIFICATE CON DESTINAZIONI SPECIFICHE
DI PROGETTO Riferimento tavola K**

1) DESTINATE AD EDIFICAZIONE

Particella	Foglio 106	ubicazione
XX 400 parte mq. 65		via dell'Anello
XX 398		via dell'Anello
X 378		via Giordano Bruno
XX 384		via Giordano Bruno
XX 385 parte mq. 15		via Giordano Bruno
XX 383 parte mq. 201		via Giordano Bruno
XX 382 parte mq. 52		via Giordano Bruno
XX 381		via Giordano Bruno
XX 380		via Giordano Bruno
XX 379		via Giordano Bruno
XX 168		via Giordano Bruno
XX 167		via Giordano Bruno
XX 166		via Giordano Bruno
XX 172 parte mq. 12		via Giordano Bruno
XX 170 parte mq. 10		via Giordano Bruno
XX 165		via Giordano Bruno
XX 164		via Giordano Bruno
XX 163		via Giordano Bruno
XX 162		via Giordano Bruno
XX 161		via Giordano Bruno
XX 160		via Giordano Bruno
XX 49		via Cavour
XX 48		via Cavour
XX 34		via Cavour
XX 21		via Cavour
XX 20		via Cavour
XX 19		via Cavour
XX 17		via Cavour
XX 77		via F. Orsini
XX 78		via F. Orsini
XX 79		via Carlo Alberto
XX 81		via F. Orsini
XX 82		via Carlo Alberto
XX 124		via Carlo Alberto
XX 134		via Menotti Garibaldi
137 parte mq. 55		via Menotti Garibaldi
129		via Carlo Alberto
44 parte + part.45 , mq 68		via Ugo Bassi
55		via Ugo Bassi
199 parte mq. 37		via Lauretana
341		via Lauretana
342 parte mq. 30		via Lauretana
345		via Lauretana
368 parte mq. 44		via dei Fiori
369 parte mq. 17		via dei Fiori
26 parte mq. 6		via dei Fiori
348		via Ricciotti
349		via Giordano Bruno
350		via Giordano Bruno
265 parte mq. 45		piazza SS. Pietro e Paolo
264 parte mq. 12		piazza SS. Pietro e Paolo
6		piazza 19 Marzo
	Foglio 103	
563		fosso di Cisterna

XX 12 parte mq. 36

Foglio 9

fosso di Cisterna

2) DESTINATE A VERDE PRIVATO

Foglio 106

400 parte mq. 49
385 parte mq. 32
XX 180
XX 181
XX 182
83
84
74
75
X 135
137 parte mq. 27
44 parte mq. 30
199 parte mq. 48
201
342 parte mq. 36
368 parte mq. 60
369 parte mq. 22
26 parte mq. 30
265 parte mq. 55
264 parte mq. 40
X 336
X 339
X 340
X 342
347
121
XX 122 parte mq. 60
XX 116 parte mq. 50

via dell'Anello
via Giordano Bruno
via Menotti Garibaldi
via Menotti Garibaldi
via Menotti Garibaldi
via F.Orsini
via F.Orsini
fosso di Cisterna
fosso di Cisterna
via Menotti Garibaldi
via Menotti Garibaldi
via Ugo Bassi
via Lauretana
via Lauretana
via Lauretana
via dei Fiori
via dei Fiori
via dei Fiori
piazza SS. Pietro e Paolo
piazza SS. Pietro e Paolo
via dell'Ospedale
via Ricciotti
via Ricciotti
via dell'Ospedale
via dell'Ospedale
fosso di Cisterna
fosso di Cisterna
fosso di Cisterna

3) DESTINATE A EDIFICAZIONE SEMINTERRATA CON COPERTURA
A GIARDINO PENSILE PRIVATO

Foglio 106

X 391 parte mq. 14
X 388 parte mq. 35
XX 385 parte mq. 32
XX 383 parte mq. 36
XX 382
XX 172 parte mq. 13
XX 171 parte mq. 21
XX 173 parte mq. 24
XX 170 parte mq. 23
XX 392 parte mq. 305
XX 169 parte mq. 212
XX 116 parte mq. 464
XX 76 parte mq. 121
XX 50 parte mq. 620
XX 16 parte mq. 30

via dell'Anello
fosso di Cisterna
via Giordano Bruno
via Giordano Bruno
via Giordano Bruno
via Giordano Bruno
fosso di Cisterna
fosso di Cisterna
via Giordano Bruno
fosso di Cisterna
fosso di Cisterna
fosso di Cisterna
fosso di Cisterna
fosso di Cisterna
fosso di Cisterna

562

Foglio 103

fosso di Cisterna

4) DESTINATE AD EDIFICAZIONE SPECIALE

Foglio 106

412 parte mq. 21
XX 414 parte mq. 15
XX 392 parte mq. 13
XX 169 parte mq. 49

via dell'Anello
fosso di Cisterna
fosso di Cisterna
fosso di Cisterna

XX 76 parte mq. 49
XX 50 parte mq. 23
XX 16 parte mq. 26

fosso di Cisterna
fosso di Cisterna
fosso di Cisterna

5) DESTINATE A SUPERFICIE STRADALE
Foglio 106

80
18
412 parte mq. 47
XX 414 parte mq. 40
XX 392 parte mq. 750
XX 173 parte mq. 4
XX 171 parte mq. 5
XX 169 parte mq. 496
XX 122 parte mq. 37,5
XX 116 parte mq. 189
XX 76 parte mq. 100
XX 50 parte mq. 375
XX 16 parte mq. 50
XX 117

piazza SS. Pietro e Paolo
via Cavour
via dell'Anello
fosso di Cisterna
fosso di Cisterna
fosso di Cisterna
fosso di Cisterna
fosso di Cisterna
fosso di Cisterna
fosso di Cisterna
fosso di Cisterna
fosso di Cisterna
fosso di Cisterna

**6) DESTINATE A EDIFICAZIONE SEMINTERRATA CON COPERTURA
A SUPERFICIE STRADALE**

Foglio 106

XX 76 parte mq. 30
XX 169 parte mq. 22

fosso di Cisterna
fosso di Cisterna

NOTA - le particelle con doppio asterisco risultano attualmente di uso evidentemente pubblico od in stato di palese abbandono, sono verosimilmente acquisibili per usocapione;
- le particelle con semplice asterisco appaiono di proprietà incerta, per esse è da verificare il titolo di possesso e l'eventuale procedura di acquisizione per usocapione;
- le particelle senza indicazione di asterisco risultano di proprietà privata.

EDIFICI DA ESPROPRIARE
Riferimento tavola K

Particella superficie mq.

Foglio 106

ubicazione

123 150

piazza SS. Pietro e Paolo