



Comune di Cisterna di Latina

Provincia di Latina
Medaglia D'argento al Valore Civile

SETTORE TECNICO E TECNICO-MANUTENTIVO
Servizi Urbanistici e Pianificazione Territoriale

Variante Speciale di Recupero dei Nuclei Abusivi (L.R.28/80)

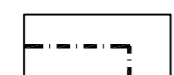
Allegato alla Deliberazione
del Consiglio Comunale
N° _____ del _____

Publicato
dal _____
al _____

Tavola	Titolo	Scala
9b	Nucleo "La Villa" Zonizzazione su base catastale	1:2000
Progettisti:		Data
Arch. Carlo De Dominicis		Ing. Gianfranco Buttarelli
Collaboratori:		
Ing. Luisa Ortu		Arch. Simonetta Taviano
Arch. Alfonso Mizoni		Geom. Mario Berto

Legenda:

Limite ambito d'intervento variante speciale di recupero



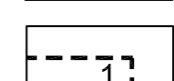
Limite perimetrazione del nucleo abusivo



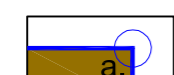
Zone di completamento residenziale (B1)



Limiti zone di completamento edificio integrato con interventi
per la realizzazione di attrezzature pubbliche (B2)




Limiti lotti edificabili in zone B2



Fili fissi



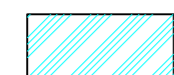
Limiti ambiti di completamento funzionale, ricucitura
e riqualificazione urbanistica




Zone per attività produttive e di servizio



Attrezzature di interesse comune




Spazi pubblici attrezzati a parco per il gioco e lo sport




Verde di arredo urbano




Attrezzature sportive private



Aree pedonali esterne al verde pubblico attrezzato



Viabilità



Parcheggi



Pista ciclabile



Ponte ciclabile



Vincolo di inedificabilità



Fascia di rispetto



Sezioni stradali

