Cisterna di Latina

P.P.E. IL CENTRO DELLA CITTA'
Aree dei programmi integrati di intervento
a carattere prevalentemente residenziale
Sub-comparto 6a

riservato all'ufficio

Proprietà

LUMEFER S.R.L. _____

PROGETTO URBANISTICO

Progettisti

Architetto Domenico Monti
Via della Quaglia n. 17
04012 Cisterna di Latina

Architetto Renio Monti
Via della Quaglia n. 17
04012 Cisterna di Latina

Inquadramento Urbanistico Strumenti Urbanistici Vigenti	TAV. N° 1

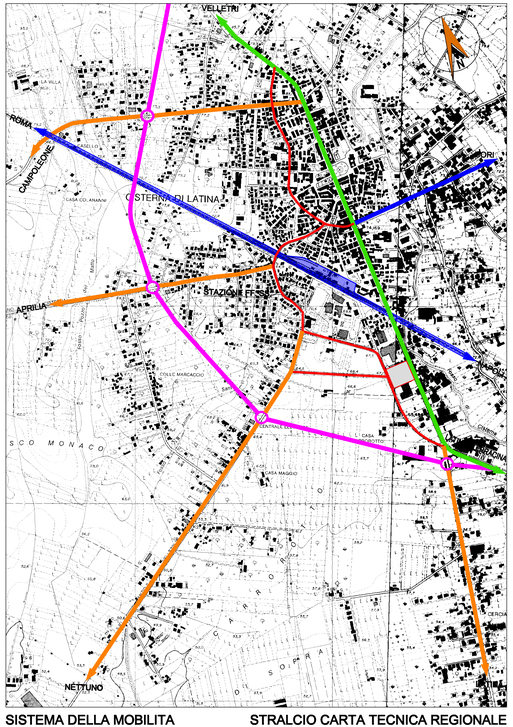

SISTEMA DELLA MOBILITA

STRALCIO CARTA TECNICA REGIONALE
Rapp. 1:10.000

Linea FF.SS. Roma-Napoli — Via Monti Lepini — S.S. n° 7 Appia — S.P. di accesso
Tangenziale — Viabilita urbana — Limite sub-comparto 6a

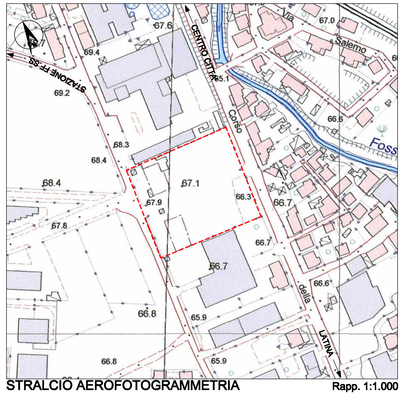

STRALCIO AEROFOTOGRAMMETRIA
Rapp. 1:1.000

Area Programma Integrato d'Intervento
Limite sub-comparto 6a

STRALCIO FOTO AEREA
Rapp. 1:2.000

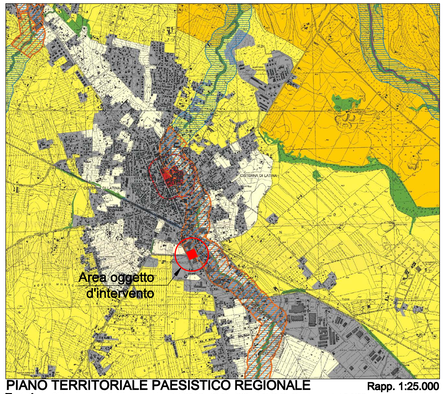

PIANO TERRITORIALE PAESISTICO REGIONALE
Rapp. 1:25.000
Tav. A – Sistemi ed ambiti del paesaggio *(art. 136, 143 e 156 D.lvo 42/40 - art. 21, 22, 23 e 36 quater co.quater L.R. 24/98)*

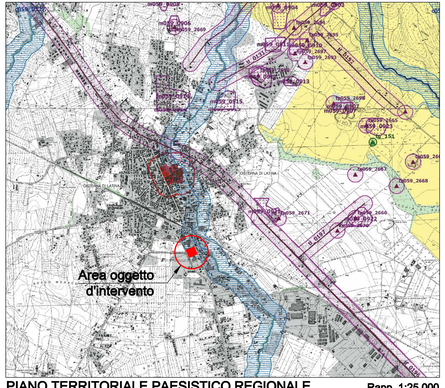

PIANO TERRITORIALE PAESISTICO REGIONALE
Rapp. 1:25.000
Tav. B – Beni paesaggistici *(art. 134 co. 1 lett. a), b) e c) D.lvo 42/40 - art. 22 L.R. 24/98)*





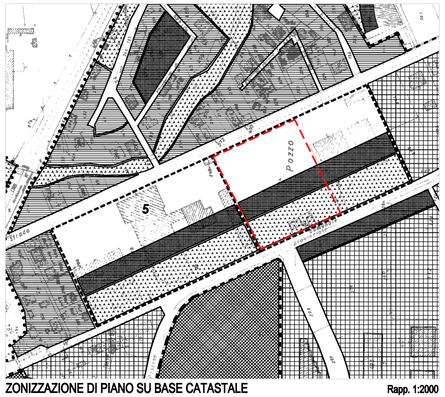

ZONIZZAZIONE DI PIANO SU BASE CATASTALE
Rapp. 1:2000

LEGENDA

- Limite sub-comparto oggetto della richiesta
- Perimetro del P.P.E. "IL CENTRO DI CISTERNA"
- Perimetro del P.P.E. del Centro Storico
- Nuova viabilità
- Aree di mantenimento e completamento
- Aree di completamento con ingombro prescritto
- Aree dei programmi integrati di intervento a carattere prevalentemente residenziale
- Aree dei programmi integrati di intervento a carattere prevalentemente produttivo
- Aree S.T.U. a pianificazione definita
- Aree delle attività produttive
- Aree per servizi privati e generali
- Aree per i parcheggi pubblici
- Aree per il verde pubblico attrezzato
- Aree per le attrezzature collettive
- Aree per l'istruzione