







**LEGENDA**

-  Porzioni di territorio classificate dalla Carta dell'uso del suolo (CUS) ex DGR n. 953/00 come insediamento residenziale e produttivo, zone estrattive, cantieri e discariche e aree verdi urbanizzate [art. 1, comma 7, lettera a) della LR n. 7/17]
  -  Parte di territorio già trasformata in attuazione delle previsioni degli strumenti urbanistici e porzioni individuate come trasformabili dalle previsioni degli strumenti urbanistici vigenti [art. 1, comma 7, lettere b) e c) della LR n. 7/17]
  -  Insediamenti urbani storici di cui alla Tavola A del PTPR
  -  Limiti dei singoli strumenti urbanistici
- strumenti urbanistici attuativi delle zone previste dal PRG originario (DGR n. 893/76) e loro varianti (ZTO tipo A di cui al decreto interministeriale n. 1444/68):**
- a. Piano di Recupero del Centro Storico (PDR);
- strumenti urbanistici attuativi delle zone previste dal PRG originario (DGR n. 893/76) e loro varianti (ZTO tipo B di cui al decreto interministeriale n. 1444/68):**
- b. PPE II Centro della Città (involuppo delle zone C1, C2, C3, C7 del PRG);
  - c. PPE della zona C4 e Programma Integrato di Intervento per la riqualificazione e recupero urbano in località "L'Annunziata";
- strumenti urbanistici attuativi delle zone previste dal PRG originario (DGR n. 893/76) e loro varianti (ZTO tipo C di cui al decreto interministeriale n. 1444/68):**
- d. PPE della zona C5-C6;
  - e. PPE della zona C8-C9;
  - f. PEEP San Valentino (zona C10 del PRG);
  - g. PPE di Borgo Flora;
- strumenti urbanistici attuativi delle zone previste dalla DGR n. 693/2011 (Variante Speciale di Recupero dei Nuclei Abusivi ex LR 28/80):**
- h. Nucleo di Torrecchia;
  - i. Nucleo di L'Annunziata;
  - l. Nucleo di La Valla;
  - m. Nucleo di Cercibella;
  - n. Nucleo di Cimobello;
  - o. Nucleo di Piano Rosso;
- zone industriali e artigianali di cui all'art. 17 delle NTA del PRG originario (DGR n. 893/76) e successive varianti (ZTO tipo D di cui al decreto intermin. n. 1444/68):**
- Aree di "mantenimento industriale" (DGR n. 38/2003):**
- p.A. Ambito A (Collina dei Pini)
  - p.B. Ambito B (Doganella di Ninfa)
  - p.C. Ambito C (Olimbello)
  - p.D. Ambito D (Via Pontina)
  - p.E. Ambito E (Cercibella)
  - q. interventi in variante SUAP ex art. 8 dPR n. 160/2010 (già art. 5 del dPR n. 447/1998)
- Il presente elaborato cartografico possiede valore esclusivamente indicativo per cui, ai fini della procedura di attuazione regionale ex art. 5 LR n. 7/17, in caso di divergenza, incongruenza, refusi o altri errori materiali si intende inalterata ad ogni effetto l'individuazione "non cartografica" effettuata sugli elaborati scritti, ai sensi del Punto 1.3, capoverso 2, della Linea Guida regionale approvata con determinazione dirigenziale della Direzione Provinciale Abitativa e la Pianificazione Territoriale, Paesistica e Urbanistica 20/12/2016, n. G182.

